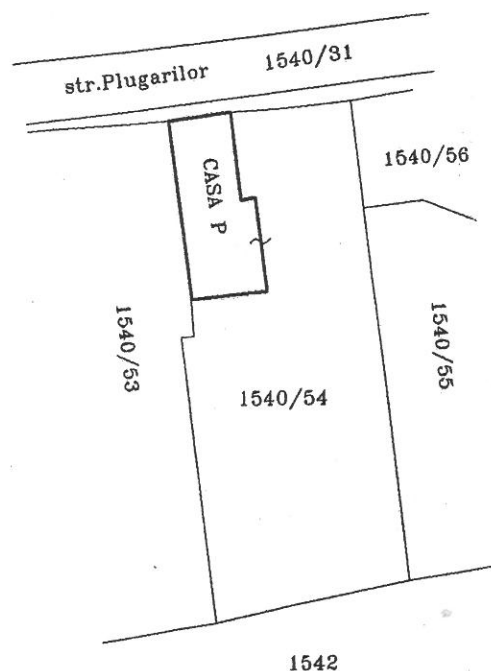


# PLAN DE AMPLASAMENT SI DELIMITARE

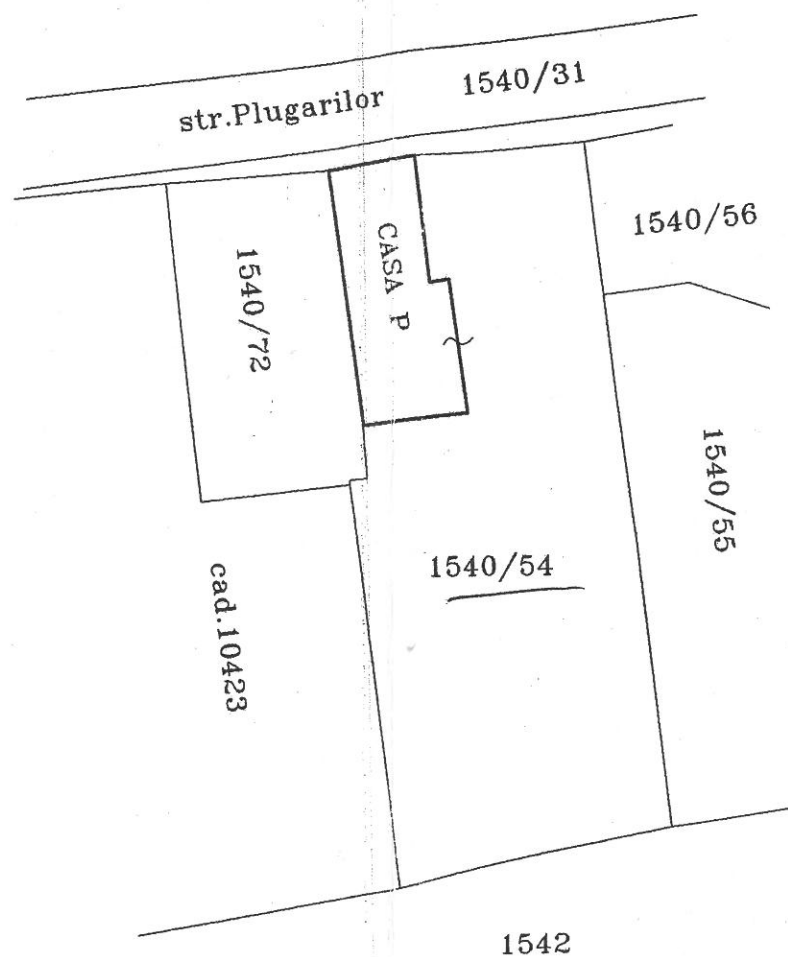
A IMOBILULUI INSCRIS IN CF nr. 114822  
 Nr. topo: 1540/54  
 Loc. BAI A MARE  
 U.A.T. BAI A MARE



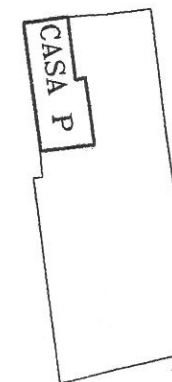
SCARA 1:1440



INTRAVILAN UN CORP DE PROPRIETATE  
 SCARA 1:500




DUPA ATRIBUIRE NR. CADASTRAL  
 SCARA 1:1000



NOTA: Prezentul P.A.D. servește la actualizare date imobil pentru diminuarea suprafeței de teren a imobilului cu nr. topografic 1540/54 conform HCL nr. 318/31-10-2014, radierea construcției C2 - sura, renoțirea casei de locuit-C1 pe numărul cadastral nou atribuit \_\_\_\_\_, modificarea categoriei de folosință a terenului, în vederea atribuirii în proprietate a terenului în baza articolului nr. 36 din Legea nr. 18/1991 privind fondul funciar republicată.

55357/04.12.2014  
 Oficiul de Cadastru și  
 Publicitate Imobiliară  
 Maramureș  
 PORUMB DUMITRU  
 consilier cadastru



| SITUATIA DIN CF |         |                   |              | SITUATIA DIN MASURATORI<br>(dupa atribuire numar cadastral) |                  |                   |              |             |
|-----------------|---------|-------------------|--------------|-------------------------------------------------------------|------------------|-------------------|--------------|-------------|
| NR.CF           | Nr.topo | Suprafata<br>m.p. | cat.<br>fol. | PROPRIETARI                                                 | Nr.<br>cadastral | Suprafata<br>m.p. | cat.<br>fol. | PROPRIETARI |
|                 |         |                   |              |                                                             |                  |                   |              |             |
| <b>TOTAL</b>    |         | 899               |              |                                                             |                  | 847               |              |             |